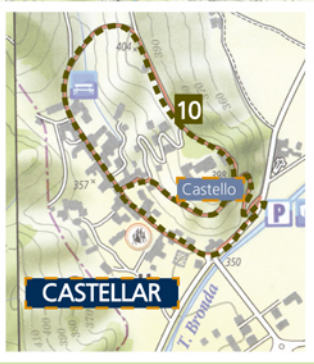




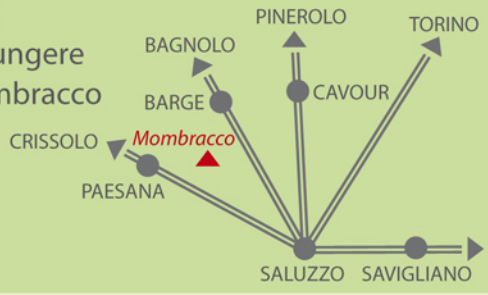
IL MOMBRACCO INTASCA



ESCURSIONISMO



Come raggiungere il Mombrazio



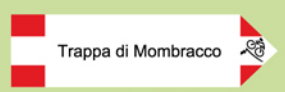
In questa cartina gli itinerari:

- Itinerario 1
- Itinerario 2
- Itinerario 3
- Itinerario 4
- Itinerario 5
- Itinerario 6
- Itinerario 7
- Itinerario 8
- Itinerario 9
- Itinerario 10
- Itinerario 11

Il Mombrazio è un reticolo di sentieri con segnaletica molto varia. Gli itinerari qui descritti fanno riferimento alla segnaletica così rappresentata:



escursionismo (11 itinerari)



mountain bike (3 anelli)



fitwalking cross (1 anello)

Itinerario 1

Anello La Montagna di Leonardo

Percorso ad anello che compie il giro del Mombracco, da effettuarsi in giornata o da programmare su due giorni. Offre una notevole varietà di panorami.



Trappa di Mombracco
(923 m)



1100 m



8 h



Percorso ad anello che compie il giro del Mombracco ad un'altitudine compresa tra i seicento e i mille metri.



Itinerario 2

Dalla ex Centrale di Rocchetta a Balma Boves e Rocca la Casna

Sentiero da cui è possibile una deviazione verso il caratteristico complesso abitativo di Balma Boves. Interessante il sito presitorico di Rocca la Casna che si incontra più a monte.



Centrale della Rocchetta
(520 m)



320 m



1 h 10'



Sentiero di collegamento con l'itinerario 1, Anello La Montagna di Leonardo, e con deviazione a Balma Boves.



Itinerario 3

Dalla Colletta di Paesana al Colletto della Rocchetta

Il punto di partenza del sentiero si trova sopra l'abitato di Paesana in località Colletta. Sale dolcemente fra boschi di castagni, betulle e noccioli fino al Colletto della Rocchetta.



Colletta di Paesana
(600 m)



200 m



0 h 45'



Sentiero di collegamento con l'itinerario 1, Anello La Montagna di Leonardo.



Lo sapevate che...

In un manoscritto del 1511 Leonardo da Vinci cita il Mombracco decantando

le proprietà della sua pietra, la quarzite oggi nota come *bargiolina*. Il genio toscano

la definisce bianca e senza macchie come il marmo di Carrara e dura quanto il porfido.



Itinerario 4

Da Barge alla Trappa di Mombracco

Dall'abitato di Barge si sale gradatamente fra boschi di castagni, noccioli e sorbi montani. Quasi inaspettata dopo il fitto del bosco, l'apertura nei pressi della Trappa con ampia vista sulla Valle Po.



Barge
(350 m)



600 m



2 h



Sentiero di collegamento con l'itinerario 1,
Anello La Montagna di Leonardo.



Itinerario 5

Da Envie all'anello de La Montagna di Leonardo

Caratteristica passeggiata sull'antica strada con acciottolato in pietra, un tempo utilizzata da pastori, spaccapietre e carbonai per raggiungere il Mombracco.



Località Martino
(430 m)



250 m



0 h 50'



Sentiero di collegamento con l'itinerario 1,
Anello La Montagna di Leonardo.



Itinerario 6

Da Revello a San Bernardo

Dal centro storico di Revello si risalgono le pendici del Mombracco passando in prossimità di graziose cappelle e godendo di bel panorama sulle vette circostanti.



Revello



400 m



2 h



Sentiero di collegamento con l'itinerario 1,
Anello La Montagna di Leonardo.



Lo sapevate che...

Il Mombracco è ricco di incisioni rupestri alcune delle quali riconducibili all'Età del

Ferro. Il sito più noto è quello di Rocca la Casna nel Comune di Sanfront; sulla roccia

sono incise parecchie figure umane, una ruota solare e si riscontrano varie coppelle.



Itinerario 7

Da Rifreddo alla Madonna del Devesio, alle Case Motetto

Piacevole passeggiata che dal centro del paese, passando per il santuario del Devesio, conduce alle Meire Motetto, caratteristico nucleo abitativo ormai abbandonato.



Rifreddo (430 m)
Devesio (610 m)



da Rifreddo 307 m
dal Devesio 120 m



Sentiero di collegamento
con l'itinerario 1, Anello La Montagna
di Leonardo.



da Rifreddo 1 h 20'
dal Devesio 0 h 20'



Itinerario 8

Dalla Trappa alla Croce di Envie

Con una bella vista panoramica che spazia lungo la catena alpina dal Monviso al gruppo del Monte Rosa, l'itinerario conduce alla grande croce di Envie situata su un'ampia roccia aggettante.



Convento della Trappa
(923 m)



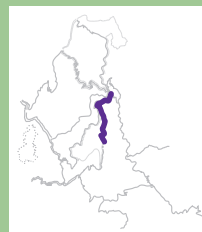
380 m



1 h 15'



Sentiero di collegamento con l'itinerario 1,
Anello La Montagna di Leonardo.



Itinerario 9

Da Comba Reinaudo alla Croce di Envie per il Mulatero

L'itinerario offre allo sguardo grandi torrioni verticali e ampi spazi visivi sul massiccio del Mombbracco. Il rifugio Mulatero si offre per una sosta in splendida posizione panoramica.



Vecchia Centrale
di Rocchetta (520 m)



790 m da Rocchetta
377 m da Comba Reinaudo



Sentiero di collegamento dell'itinerario 1,
Anello La Montagna di Leonardo,
con la vetta del Mombbracco



3 h



Lo sapevate che...

Secondo la leggenda fu San Giacomo a scongiurare il pericolo di un'eruzione di lava del Momb

bracco. Il Santo facendosi gigante, avrebbe riversato l'acqua contenuta nella zucca che

portava con sé sulla sommità della montagna rendendola per sempre un vulcano spento.



Itinerary 1

Circular route The Mountain of Leonardo

Circular route all around Mombracco, to be hiked in one day or spread over two days. Offers a notable variety of panoramic views.



Trappist Monastery of Mombracco (923 m)



1100 m



8 h



Circular route all around Mombracco at an elevation between 600 m and 1,000 m.



Itinerary 2

From the ex power station of Rocchetta to Balma Boves and Rocca la Casna

Trail with the possibility of a detour to the unique settlement of Balma Boves. The interesting prehistoric site of Rocca la Casna lies further up the mountain.



Ex power station of Rocchetta (520 m)



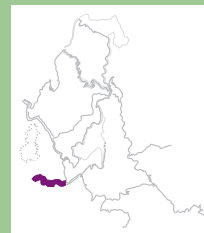
320 m



1 h 10'



Connecting trail with itinerary 1, circular route "The Mountain of Leonardo", and with detour to Balma Boves.



Itinerary 3

From Colletta di Paesana to the pass Colletto della Rocchetta

The trailhead is above the village of Paesana in the district Colletta. The trail ascends gently through forests of edible chestnuts, birches and hazelnut trees to the pass Colletto della Rocchetta.



Colletta di Paesana (600 m)



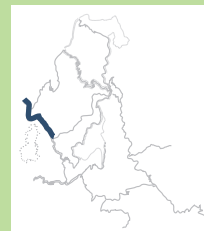
200 m



0 h 45'



Connecting trail with itinerary 1, circular route "The Mountain of Leonardo".



Did you know... In a manuscript from 1511 Leonardo da Vinci mentions Mombracco praising the qualities

of its rock, the quartzite, today known as bargiolina. The Tuscan genius describes it as

white without spots like Carrara marble and as hard as porphyry.



Itinerary 4

From Barge to the Trappist Monastery of Mombracco

From the village of Barge the trail ascends gradually through forests of edible chestnuts, hazelnut trees and whitebeams. Quite unexpectedly after the dense forest the clearing with the Trappist Monastery offers a wide view over the Po Valley.



Barge
(350 m)



600 m



2 h



Connecting trail with itinerary 1, circular route "The Mountain of Leonardo".



Itinerary 5

From Envie to the circular route "The Mountain of Leonardo"

Characteristic walk on an ancient cobblestone road once used by shepherds, quarrymen and charburners to reach Mombracco.



District Martino
(430 m)



250 m



0 h 50'



Connecting trail with itinerary 1, circular route "The Mountain of Leonardo".



Itinerary 6

From Revello to San Bernardo

From the historic centre of Revello the route ascends the slopes of Mombracco passing by lovely chapels and offering a nice view of the surrounding peaks.



Revello



400 m



2 h



Connecting trail with itinerary 1, circular route "The Mountain of Leonardo".



Did you know... Mombracco is rich with petroglyphs, some of them dating back to the Iron Age. The best

known site is the one of Rocca la Casna in the municipality of Sanfront; many human

figures and a sun disc are engraved into the rock and there are cup-markings.



Itinerary 7

From Rifreddo to Madonna del Devesio, to Meire Motetto

Pleasant walk that leads from the town's centre to Meire Motetto, a typical settlement now abandoned, passing by the pilgrimage church of Devesio.



Rifreddo (430 m)
Devesio (610 m)



from Rifreddo 307 m
from Devesio 120 m



Connecting trail with itinerary 1,
circular route "The Mountain
of Leonardo".



from Rifreddo 1 h 20'
from Devesio 0 h 20'



Itinerary 8

From the Trappist Monastery to the Cross of Envie

With a nice view that spans the Alpine chain from Monviso to the Monte Rosa Massif the itinerary leads to the big Cross of Envie, situated on a wide protruding rock.



Trappist Monastery
(923 m)



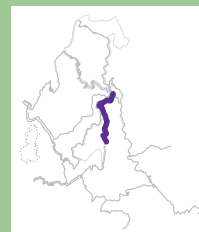
380 m



1 h 15'



Connecting trail with itinerary 1,
circular route "The Mountain of Leonardo".



Itinerary 9

From Comba Reinaudo to the Cross of Envie, via Mulatero Hut

The itinerary offers the sight of big rock towers and wide views of the Mombbracco Massif. The Mulatero Mountain Hut is ideal for a break at a splendid panoramic location.



Ex power station
of Rocchetta (520 m)



from Rocchetta 790 m

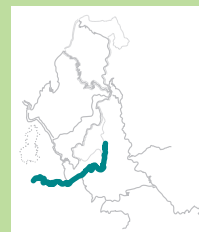
from Comba Reinaudo 377 m



Connecting trail with itinerary 1,
circular route "The Mountain
of Leonardo", with Mombbracco's peak.



3 h



Did you know...

According to the legend it was Saint Jacob who prevented the danger of a lava eruption from

Mombbracco. The saint transformed himself in a giant and poured the water he was carrying in

a calabash over the peak of the mountain, rendering it an extinct volcano forever.



Itinéraire 1

Boucle la Montagne de Léonard

Parcours en boucle qui fait le tour du Mombacco, à effectuer à la journée ou à programmer en deux jours. Il offre une ample variété de panoramas.



Trappe du Mombacco
(923 m)



1100 m



8 h



Ce circuit se développe autour du Mombacco, à une altitude comprise entre les 600 et les 1000 mètres.



Itinéraire 2

De l'ex Centrale de Rocchetta à Balma Boves et Rocca La Casna

De ce sentier est possible une déviation vers le village singulier de Balma Boves. Plus à mont le site préhistorique de Rocca La Casna.



Centrale de la Rocchetta
(520 m)



320 m



1 h 10'



Sentier de liaison avec l'itinéraire 1 Boucle La Montagne de Léonard, avec déviation à Balma Boves.



Itinéraire 3

De la Colletta de Paesana au Colletto de la Rocchetta

Le point de départ du sentier se trouve au dessus de la ville de Paesana en localité Colletta. Il s'élève doucement parmi les bois de châtaigniers, de bouleaux et noisetiers jusqu'au Colletto de la Rocchetta.



Colletta de Paesana
(600 m)



200 m



0 h 45'



Sentier de liaison avec l'itinéraire 1 Boucle La Montagne de Léonard.



Le saviez vous que...

Dans un manuscrit du 1511, Léonard de Vinci cite le Mombacco en vantant la particularité

de son rocher, la quartzite connue aujourd'hui comme *bargiolina*. Le génie toscan la

définit *bianca e senza macchie* comme le marbre de Carrare et dure comme le porphyre.



Itinéraire 4 De Barge à la Trappe du Mombacco

De la ville de Barge on monte graduellement parmi des forêts de châtaigniers, noisetiers et sorbiers des oiseleurs. Presque inattendue, après le touffu des bois, la clairière près de la Trappe avec une superbe vue sur la Vallée Po.



Barge
(350 m)



600 m



2 h



Sentier de liaison avec l'itinéraire 1,
Boucle La Montagne de Léonard.



Itinéraire 5 De Envie à la Boucle La Montagne de Léonard

Belle promenade sur l'ancien chemin de galets, utilisé autrefois par bergers et casseurs de pierre.



Localité Martino
(430 m)



250 m



0 h 50'



Sentier de liaison avec l'itinéraire 1,
Boucle La Montagne de Léonard.



Itinéraire 6 De Revello à San Bernardo

Du centre historique de Revello on remonte les pentes du Mombacco passant près de chapelles charmantes, se réjouissant d'un beau panorama sur les sommets environnants.



Revello



400 m



2 h



Sentier de liaison avec l'itinéraire 1,
Boucle La Montagne de Léonard.



Le saviez vous que...

Le Mombacco est riche de gravures rupestres dont certaines remontent à l'Age du Fer.

Le site le plus connu est celui de Rocca la Casna dans la commune de Sanfront; sur les

rochers sont gravées de nombreuses figures humaines, une roue solaire et des coupelles.

Itinéraire 7

De Rifreddo à la Madonna del Devesio, à les Case Motetto

Promenade agréable qui, du centre du village, passant par le sanctuaire de Devesio, mène aux Meire Motetto, singulière agglomération désormais abandonnée.



Rifreddo (430 m)
Devesio (610 m)



de Rifreddo 307 m
de Devesio 120 m



Sentier de liaison
avec l'itinéraire 1
Boucle La Montagne de Léonard.



de Rifreddo 1 h 20'
de Devesio 0 h 20'



Itinéraire 8

Du Monastère de la Trappe à la Croix d'Envie

Avec une belle vue panoramique qui s'étend le long le massif du Monviso jusqu'au Monte Rosa, l'itinéraire conduit à la grande croix d'Envie située sur un rocher en saillie.



Monastère de la Trappe
(923 m)



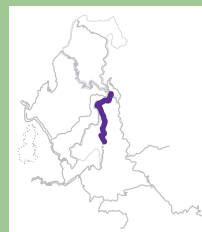
380 m



1 h 15'



Sentier de liaison avec l'itinéraire 1,
Boucle La Montagne de Léonard.



Itinéraire 9

De Comba Reinaudo à la Croix d'Envie par le Mulatero

Cet itinéraire offre un regard sur les remparts verticaux et sur les vastes espaces visuels du massif du Mombbracco. Le refuge Mulatero constitue une belle étape dans une superbe position panoramique.



Ancienne Centrale
de Rocchetta (520 m)



790 m de Rocchetta
377 m de Comba Reinaudo



Sentier de liaison avec l'itinéraire 1
Boucle La Montagne de Léonard,
avec le sommet du Mombbracco.



3 h



Le saviez vous que...

La Légende veut que se soit Saint Jacques qui ait conjuré le danger d'une éruption de lave

du Mombbracco. Se transformant en un géant, il aurait versé l'eau de la courge qu'il apportait

sur lui sur le sommet de la montagne, éteignant ainsi le volcan.



Tour 1

Rundweg „Der Berg Leonardos“

Rundweg, der rings um den Mombacco verläuft, in einer oder in zwei Tagesetappen zu gehen. Bietet sehr abwechslungsreiche Aussichten.



Trappistenkloster des Mombacco (923 m)



1100 m



8 h



Rundweg, der auf einer Höhe von 600 m bis 1000 m rings um den Mombacco verläuft.



Tour 2

Vom ehemaligen E-Werk von Rocchetta zur Balma Boves und der Rocca La Casna

Wanderweg, von dem aus man einen Abstecher zur eigentümlichen Ansiedlung Balma Boves machen kann. Interessant ist auch die prähistorische Stätte Rocca la Casna, die sich weiter bergauf befindet.



E-Werk von Rocchetta (520 m)



320 m



1 h 10'



Verbindungsweg zur Tour 1, dem Rundweg „Der Berg Leonardos“, und Abzweig zur Balma Boves.



Tour 3

Von Colletta di Paesana zum Pass Colletto della Rocchetta

Der Ausgangspunkt der Tour befindet sich oberhalb des Ortes Paesana im Ortsteil Colletta. Der Weg steigt durch Esskastanienwälder, Birken- und Haselnusshaine sanft an bis zum Pass Colletto della Rocchetta.



Colletta di Paesana (600 m)



200 m



0 h 45'



Verbindungsweg zur Tour 1, dem Rundweg „Der Berg Leonardos“,



Wussten Sie, dass... In einem Manuskript von 1511 erwähnt Leonardo da Vinci den Mombacco. Er rühmt die Eigenschaften

seines Gesteins, des Quarzits, der heute als Bargiolina bekannt ist. Das toskanische Genie

beschreibt ihn als weiß und fleckenlos wie der Carrara-Marmor und hart wie Porphy.

Tour 4

Von Barge zum Trappistenkloster des Mombracco

Vom Ort Barge aus steigt man allmählich durch Esskastanienwälder, Haselnusshaine und Mehlbeeren an. Ganz unerwartet öffnet sich nach dem dichten Wald die Lichtung mit dem Trappistenkloster, mit weiter Sicht über das Po-Tal.



Barge
(350 m)



600 m



2 h



Verbindungsweg zur Tour 1,
dem Rundweg „Der Berg Leonardos“.



Tour 5

Von Envie zum Rundweg „Der Berg Leonardos“

Urtypischer Spaziergang über eine alte Kopfsteinpflasterstraße, die einst von Hirten, Steinhauern und Köhlern genutzt wurde, um den Mombracco zu erreichen.



Ortsteil Martino
(430 m)



250 m



0 h 50'



Verbindungsweg zur Tour 1,
dem Rundweg „Der Berg Leonardos“.



Tour 6

Von Revello nach San Bernardo

Vom historischen Ortskern Revellos steigt man über die Hänge des Mombracco an, vorbei an kleinen Kapellen und mit einem schönen Ausblick auf die umliegenden Gipfel.



Revello



400 m



2 h



Verbindungsweg zur Tour 1,
dem Rundweg „Der Berg Leonardos“.



Wussten Sie, dass... Der Mombracco ist reich an Felsritzungen, von denen einige aus der Eisenzeit stammen. Die bekannteste

Stätte ist Rocca la Casna in der Gemeinde Sanfront; in den Fels sind etliche menschliche

Figuren und ein Sonnenrad eingeritzt und es finden sich auch einige Schalenzeichen.

Tour 7

Von Rifreddo zur Madonna del Devesio und nach Meire Motetto

Angenehmer Spaziergang, der vom Ortskern an der Wallfahrtskirche Devesio vorbei nach Meire Motetto führt, einer typischen, mittlerweile verlassenem Ansiedlung.



Rifreddo (430 m)
Devesio (610 m)



von Rifreddo 307 m
von Devesio 120 m



Verbindungsweg zur Tour 1,
dem Rundweg
„Der Berg Leonardos“.



von Rifreddo 1 h 20'
von Devesio 0 h 20'



Tour 8

Vom Trappistenkloster zum Kreuz von Envie

Der Weg bietet eine schöne Aussicht auf die Alpenkette vom Monviso bis zur Monte-Rosa-Gruppe und führt zum großen Kreuz von Envie, das sich auf einem breiten vorspringenden Fels befindet.



Trappistenkloster
(923 m)



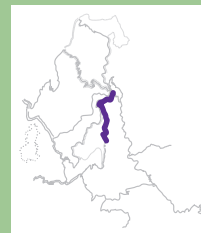
380 m



1 h 15'



Verbindungsweg zur Tour 1,
dem Rundweg
„Der Berg Leonardos“.



Tour 9

Von Comba Reinaudo über die Mulatero-Hütte zum Kreuz von Envie

Der Weg bietet dem Auge große Felstürme und weite Ausblicke auf das Massiv des Mombacco. Die Berghütte Mulatero eignet sich gut für eine Rast in einer ausgezeichneten Panoramalage.



E-Werk von Rocchetta
(520 m)



790 m von Rocchetta
377 m von Comba Reinaudo



Verbindungsweg zur Tour 1,
dem Rundweg „Der Berg Leonardos“,
mit dem Gipfel des Mombacco



3 h



Wussten Sie, dass... Der Legende nach war es der Heilige Jakob, der die Gefahr einer Lava-Eruption aus dem Mombacco bannte. Der

Heilige verwandelte sich in einen Riesen und goss das Wasser, das er in einer Kalebasse bei

sich trug, über den Gipfel des Berges und machte ihn so für immer zu einem erloschenen Vulkan.